**ประกาศองค์การบริหารส่วนจังหวัดสมุทรปราการ**
**เรื่อง เชิญชวนให้ผู้มีส่วนได้เสียไปตรวจดูแผนผัง และรายการประกอบแผนผังกำหนดการใช้ประโยชน์ที่ดินของผังเมืองรวมสมุทรปราการ (แก้ไขเพิ่มเติมกฎกระทรวงให้ใช้บังคับผังเมืองรวมสมุทรปราการ พ.ศ. ๒๕๕๖)**

---

อาศัยอำนาจตามความในมาตรา ๒๖ / ๑ แห่งพระราชบัญญัติการผังเมือง พ.ศ. ๒๕๑๘ ซึ่งแก้ไขเพิ่มเติมโดยพระราชบัญญัติการผังเมือง (ฉบับที่ ๔) พ.ศ. ๒๕๕๘ จึงออกประกาศดังนี้

องค์การบริหารส่วนจังหวัดสมุทรปราการจะดำเนินการแก้ไขเพิ่มเติมกฎกระทรวงให้ใช้บังคับผังเมืองรวมสมุทรปราการ พ.ศ. ๒๕๕๖ เฉพาะในประเด็นที่เกี่ยวกับการแก้ไขปรับปรุงแผนผังกำหนดการใช้ประโยชน์ที่ดินประเภทชนบทและเกษตรกรรม (สีเขียว) บริเวณ ก. ๑ – ๓ และเพิ่มเติมรายการประกอบแผนผัง โดยมีรายละเอียดการแก้ไขเพิ่มเติมปรากฏตามเอกสารแนบท้ายประกาศนี้ ซึ่งได้รับความเห็นชอบจากคณะกรรมการผังเมืองแล้ว จึงขอเชิญชวนให้ผู้มีส่วนได้เสียในเขตผังเมืองรวมดังกล่าวไปตรวจดูแผนผังกำหนดการใช้ประโยชน์ที่ดิน และรายการประกอบแผนผังที่ได้แก้ไขเพิ่มเติมได้ ณ ศาลากลางจังหวัดสมุทรปราการ ที่ทำการองค์การบริหารส่วนจังหวัดสมุทรปราการ ที่ว่าการอำเภอทุกแห่ง สำนักงานที่ดินจังหวัดสมุทรปราการ สำนักงานที่ดินจังหวัดสมุทรปราการ สาขาบางพลี สำนักงานที่ดินจังหวัดสมุทรปราการ สาขาพระประแดง สำนักงานที่ดินจังหวัดสมุทรปราการ สาขาพระสมุทรเจดีย์ สำนักงานเทศบาลทุกแห่ง ที่ทำการองค์การบริหารส่วนตำบลทุกแห่งที่อยู่ในเขตผังเมืองรวมสมุทรปราการ สวนสาธารณะและสวนพฤกษชาติศรีนครเขื่อนขันธ์ สวนสาธารณะป้อมปีกกา การกีฬาแห่งประเทศไทยสาขาสมุทรปราการ สนามกีฬาสมุทรปราการ สำนักงานโยธาธิการและผังเมืองจังหวัดสมุทรปราการ และกรมโยธาธิการและผังเมือง หรือทางระบบอินเทอร์เน็ตของกรมโยธาธิการและผังเมือง (www.dpt.go.th) ตั้งแต่วันที่ ๑๕ ตุลาคม พ.ศ. ๒๕๖๒ ถึงวันที่ ๑๓ พฤศจิกายน พ.ศ. ๒๕๖๒

ผู้มีส่วนได้เสียในเขตผังเมืองรวมมีสิทธิยื่นข้อคิดเห็นเฉพาะในประเด็นที่จะมีการแก้ไขเพิ่มเติมดังกล่าว โดยยื่นข้อคิดเห็นเป็นหนังสือได้ที่ศาลากลางจังหวัดสมุทรปราการที่ทำการองค์การบริหารส่วนจังหวัดสมุทรปราการ ที่ว่าการอำเภอทุกแห่ง สำนักงานที่ดินจังหวัดสมุทรปราการ สำนักงานที่ดินจังหวัดสมุทรปราการ สาขาบางพลี สำนักงานที่ดินจังหวัดสมุทรปราการ สาขาพระประแดง สำนักงานที่ดินจังหวัดสมุทรปราการ สาขาพระสมุทรเจดีย์ สำนักงานเทศบาลทุกแห่ง ที่ทำการองค์การบริหารส่วนตำบลทุกแห่งที่อยู่ในเขตผังเมืองรวมสมุทรปราการ สำนักงานโยธาธิการและผังเมืองจังหวัดสมุทรปราการ และกรมโยธาธิการและผังเมือง หรือทางระบบอินเทอร์เน็ตของกรมโยธาธิการและผังเมือง (www.dpt.go.th) ภายในกำหนดเวลาดังกล่าว

ทั้งนี้ข้อคิดเห็นดังกล่าวจะต้องเป็นไปเพื่อประโยชน์ของส่วนราชการแห่งท้องถิ่นนั้น และเกี่ยวข้องหรือเป็นประเด็นสำคัญสำหรับการแก้ไขปัญหาหรือการพัฒนาท้องถิ่นที่วางผังเมืองรวมเท่านั้น

สำหรับหลักเกณฑ์และเงื่อนไขในการเสนอข้อคิดเห็นปรากฏตามเอกสารแนบท้ายประกาศนี้

ประกาศ ณ วันที่ ๑ ตุลาคม พ.ศ. ๒๕๖๒

(นายธนวัฒน์ กฤษณพรราช)
รองปลัดองค์การบริหารส่ว[illegible] รักษาราชการแทน
ปลัดองค์การบริหารส่วนจังหวัด ปฏิบัติหน้าที่
นายกองค์การบริหารส่วนจังหวัดสมุทรปราการ

**ตารางเปรียบเทียบ**

**แสดงการแก้ไขเพิ่มเติมกฎกระทรวงให้ใช้บังคับผังเมืองรวมสมุทรปราการ พ.ศ.๒๕๕๖**

| **รายการประกอบแผนผัง** | |
|---|---|
| **รายการประกอบแผนผังที่ใช้บังคับอยู่ในปัจจุบัน** | **รายการประกอบแผนผังเพิ่มเติมเพื่อปิดประกาศ ๓๐ วัน** |
| - | ส.- ๑ - ๑ ศูนย์บริการและสนับสนุนกิจการท่าอากาศยานสุวรรณภูมิ |

# แผนผังกำหนดการใช้ประโยชน์ที่ดินตามที่ได้จำแนกประเภทท้ายกฎกระทรวง
# ให้ใช้บังคับผังเมืองรวมสมุทรปราการ
# พ.ศ. 2556

มาตราส่วน

0 1 2 4 6 8 10 กิโลเมตร

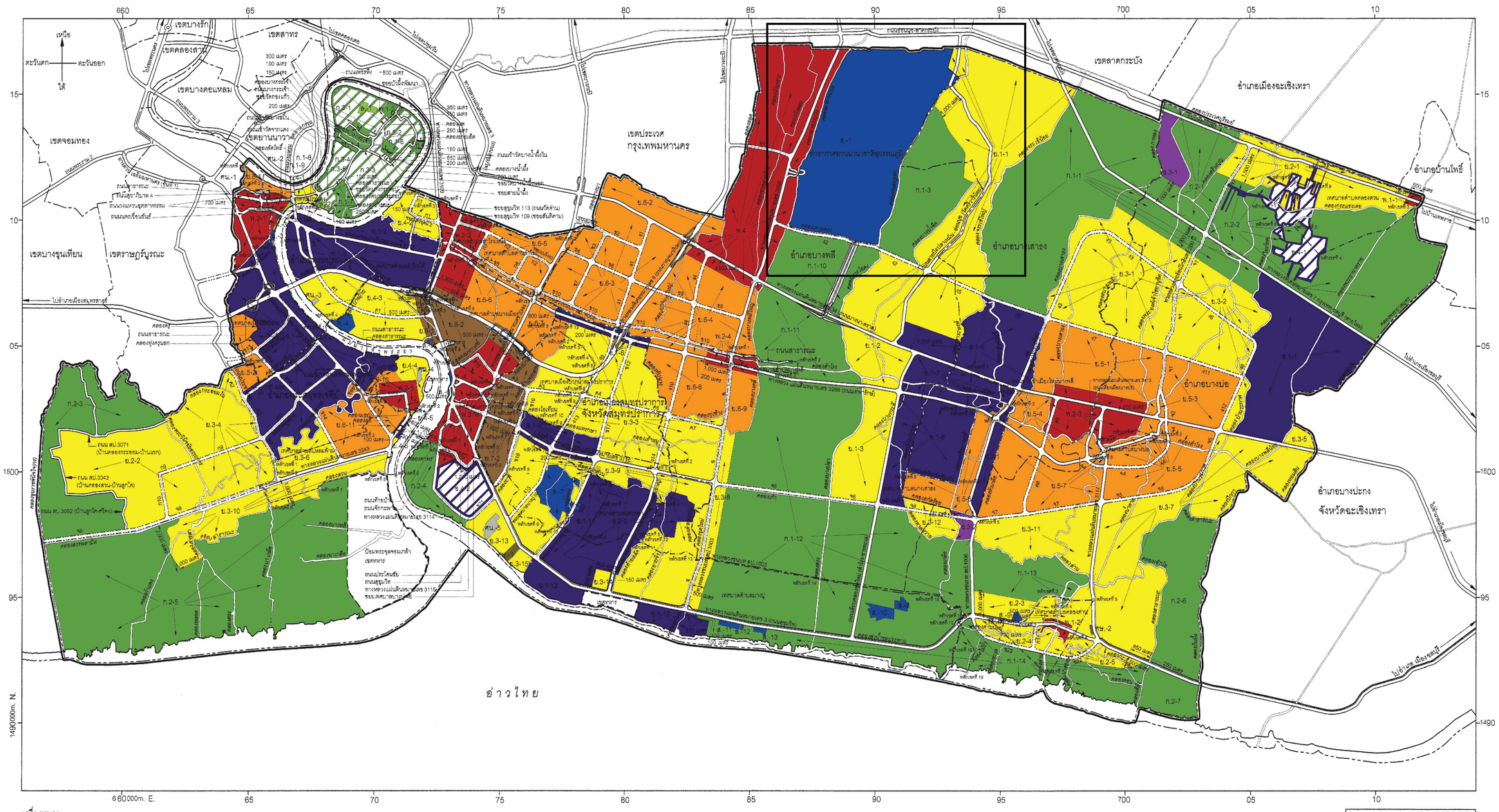


เครื่องหมาย

- แนวเขตผังเมืองรวม
- เขตจังหวัด
- เขตอำเภอ
- เขตเทศบาล
- เขตทหาร
- ถนนเดิม
- ถนนเดิมขยาย
- ถนนโครงการ
- สะพาน
- แม่น้ำ คลอง ห้วย
- คลองส่งน้ำ คลองระบายน้ำ

| | | |
|---|---|---|
| 1. เขตสีเหลือง | ย.1- ย.4 | ที่ดินประเภทที่อยู่อาศัยหนาแน่นน้อย |
| 2. เขตสีส้ม | ย.5- ย.6 | ที่ดินประเภทที่อยู่อาศัยหนาแน่นปานกลาง |
| 3. เขตสีน้ำตาล | ย.7- ย.8 | ที่ดินประเภทที่อยู่อาศัยหนาแน่นมาก |
| 4. เขตสีแดง | พ.1- พ.4 | ที่ดินประเภทพาณิชยกรรมและที่อยู่อาศัยหนาแน่นมาก |
| 5. เขตสีม่วง | อ.1- อ.2 | ที่ดินประเภทอุตสาหกรรมและคลังสินค้า |
| 6. เขตสีเม็ดมะปราง | อ.3 | ที่ดินประเภทคลังสินค้า |
| 7. เขตสีขาวมีกรอบและเส้นทแยงสีม่วง | อ.* | ที่ดินประเภทอุตสาหกรรมทั่วไปที่ไม่เป็นมลพิษต่อชุมชนหรือสิ่งแวดล้อมและคลังสินค้า |
| 8. เขตสีเขียว | ก.1- ก.2 | ที่ดินประเภทชนบทและเกษตรกรรม |
| 9. เขตสีขาวมีกรอบและเส้นทแยงสีเขียว | ก.3 | ที่ดินประเภทอนุรักษ์ชนบทและเกษตรกรรม |
| 10. เขตสีเขียวอ่อน | อ. | ที่ดินประเภทที่โล่งเพื่อนันทนาการและการรักษาคุณภาพสิ่งแวดล้อม |
| 11. เขตสีเขียวมะกอก | ศข. | ที่ดินประเภทสถาบันการศึกษา |
| 12. เขตสีเทาอ่อน | ศน. | ที่ดินประเภทสถาบันศาสนา |
| 13. เขตสีน้ำเงิน | ส. | ที่ดินประเภทสถาบันราชการ การสาธารณูปโภคและสาธารณูปการ |

ผังเมืองรวมสมุทรปราการ

(นายสราภร บรรจงจิตต์)
ผู้อำนวยการกองผังเมือง

(นายชนม์ลัวลิ์ อัศวเหม)
นายกองค์การบริหารส่วนจังหวัดสมุทรปราการ

## แผนผังการใช้ประโยชน์ที่ดินที่ใช้บังคับอยู่ในปัจจุบัน

มาตราส่วน 1:40,000

0 0.5 1 2 กิโลเมตร

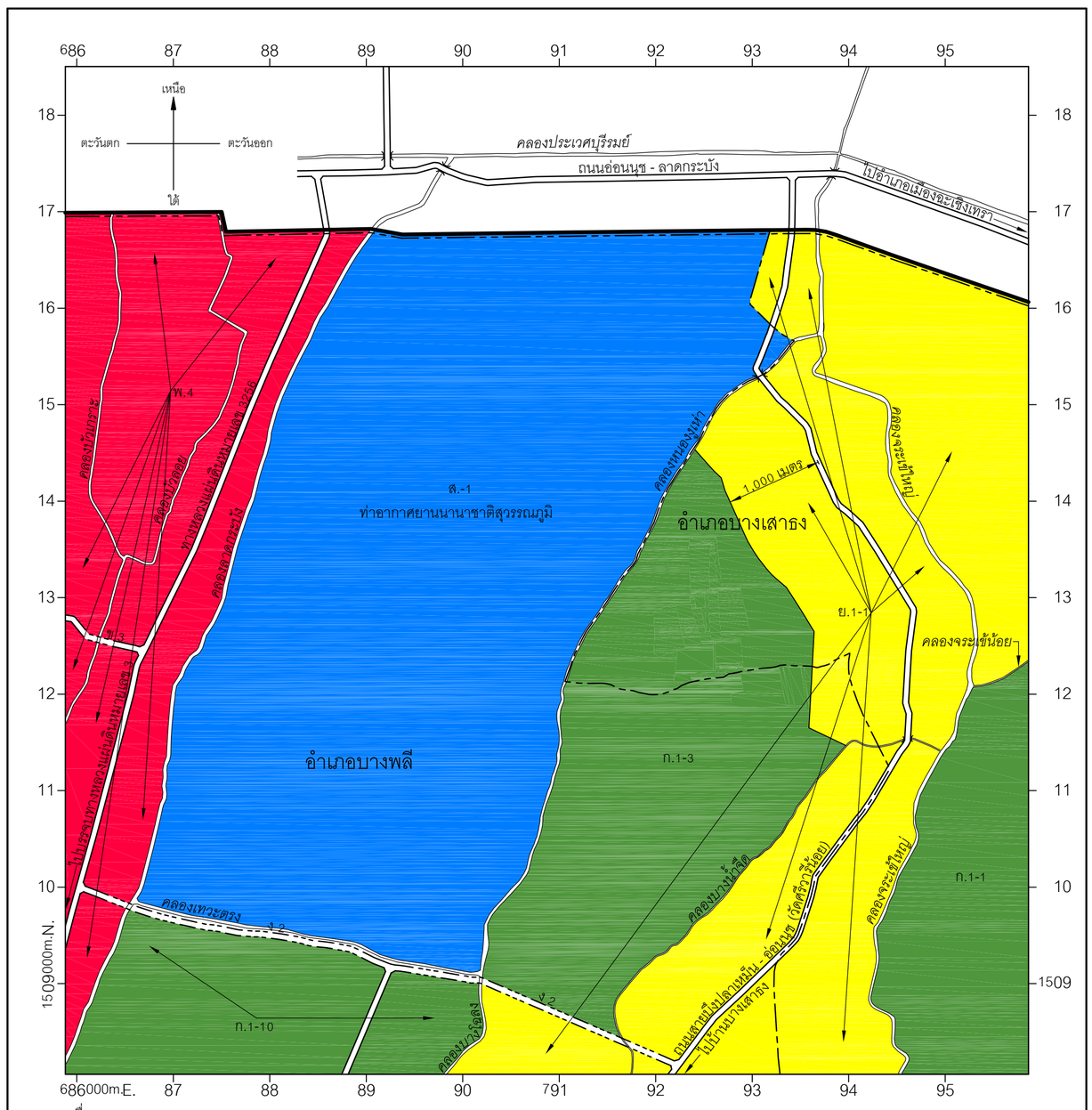


เครื่องหมาย

- แนวเขตผังเมืองรวม
- เขตจังหวัด
- เขตอำเภอ
- ถนนเดิม
- ถนนเดิมขยาย
- ถนนโครงการ
- สะพาน
- แม่น้ำ คลอง ห้วย

| | | |
|---|---|---|
| 1. เขตสีเหลือง | ย.1 - ย.4 | ที่ดินประเภทที่อยู่อาศัยหนาแน่นน้อย |
| 4. เขตสีแดง | พ.1 - พ.4 | ที่ดินประเภทพาณิชยกรรมและที่อยู่อาศัยหนาแน่นมาก |
| 8. เขตสีเขียว | ก.1 - ก.2 | ที่ดินประเภทชนบทและเกษตรกรรม |
| 13. เขตสีน้ำเงิน | ส. | ที่ดินประเภทสถาบันราชการ การสาธารณูปโภคและสาธารณูปการ |

แผนผังส่วนขยาย
แผนผังกำหนดการใช้ประโยชน์ที่ดินตามที่ได้จำแนกประเภทท้ายกฎกระทรวง
ให้ใช้บังคับผังเมืองรวมสมุทรปราการ พ.ศ.2556

## แผนผังการใช้ประโยชน์ที่ดินที่ปรับแก้ไขเพื่อปิดประกาศ 30 วัน

มาตราส่วน 1:40,000

0 0.5 1 2 กิโลเมตร

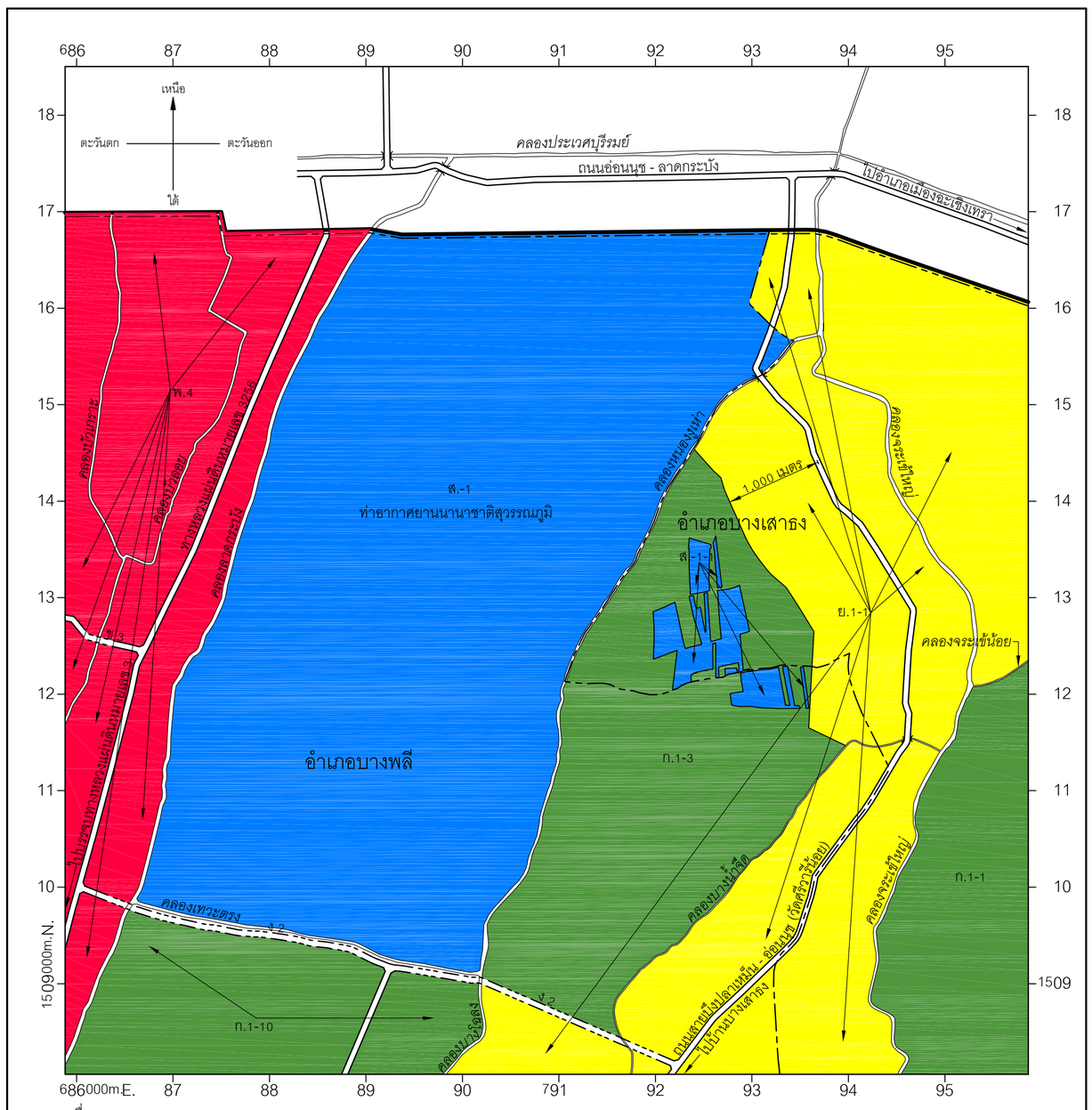


เครื่องหมาย

- แนวเขตผังเมืองรวม
- เขตจังหวัด
- เขตอำเภอ
- ถนนเดิม
- ถนนเดิมขยาย
- ถนนโครงการ
- สะพาน
- แม่น้ำ คลอง ห้วย

| | | |
|---|---|---|
| 1. เขตสีเหลือง | ย.1 - ย.4 | ที่ดินประเภทที่อยู่อาศัยหนาแน่นน้อย |
| 4. เขตสีแดง | พ.1 - พ.4 | ที่ดินประเภทพาณิชยกรรมและที่อยู่อาศัยหนาแน่นมาก |
| 8. เขตสีเขียว | ก.1 - ก.2 | ที่ดินประเภทชนบทและเกษตรกรรม |
| 13. เขตสีน้ำเงิน | ส. | ที่ดินประเภทสถาบันราชการ การสาธารณูปโภคและสาธารณูปการ |

แผนผังส่วนขยาย
แผนผังกำหนดการใช้ประโยชน์ที่ดินตามที่ได้จำแนกประเภทท้ายกฎกระทรวง
ให้ใช้บังคับผังเมืองรวมสมุทรปราการ พ.ศ.2556

(นายสราภร บรรจงจิตต์)
ผู้อำนวยการกองผังเมือง

(นายธนวัฒน์ กล่ำพรหมราช)
รองปลัดองค์การบริหารส่วนจังหวัด รักษาราชการแทน
ปลัดองค์การบริหารส่วนจังหวัด
ปฏิบัติหน้าที่นายกองค์การบริหารส่วนจังหวัดสมุทรปราการ
วันที่ . ๑ . เดือน . . ตุลาคม . . . . . พ.ศ. ๒๕๖๒

**หลักเกณฑ์การพิจารณาคำร้องหรือข้อคิดเห็นของผู้มีส่วนได้เสียที่ยื่นคำร้องหรือข้อคิดเห็น**
**ขอให้แก้ไขหรือเปลี่ยนแปลงหรือยกเลิก**
**ข้อกำหนดเกี่ยวกับการใช้ประโยชน์ที่ดินของผังเมืองรวม พ.ศ. ๒๕๕๙**

---

เพื่อให้การพิจารณาคำร้องขอหรือข้อคิดเห็นของผู้มีส่วนได้เสียเป็นไปด้วยความเรียบร้อย คล่องตัว เกิดประสิทธิภาพรวดเร็วทันเวลาและไม่ล่าช้าโดยอาศัยอำนาจตามพระราชบัญญัติระเบียบบริหารราชการแผ่นดิน พ.ศ. ๒๕๓๔ มาตรา ๓๒ แก้ไขเพิ่มเติมโดยพระราชบัญญัติระเบียบบริหารราชการแผ่นดิน (ฉบับที่ ๕) พ.ศ.๒๕๔๕ อธิบดีกรมโยธาธิการและผังเมืองจึงให้ใช้หลักเกณฑ์การพิจารณาคำร้องหรือข้อคิดเห็นของผู้มีส่วนได้เสียที่ยื่นคำร้องหรือข้อคิดเห็นขอให้แก้ไขหรือเปลี่ยนแปลงหรือยกเลิกข้อกำหนดเกี่ยวกับการใช้ประโยชน์ที่ดินของผังเมืองรวม พ.ศ. ๒๕๕๙ ดังต่อไปนี้

ข้อ ๑ การดำเนินการปิดประกาศเชิญชวนให้ผู้มีส่วนได้เสียไปตรวจดูแผนผังและข้อกำหนดของผังเมืองรวมตามมาตรา ๒๓ แห่งพระราชบัญญัติผังเมือง พ.ศ. ๒๕๑๘ หรือมาตรา ๒๖ / ๑ แห่งพระราชบัญญัติการผังเมือง พ.ศ.๒๕๑๘ แก้ไขเพิ่มเติมโดยพระราชบัญญัติการผังเมือง (ฉบับที่ ๔) พ.ศ.๒๕๕๘ ให้นำหลักเกณฑ์นี้ไปปิดประกาศพร้อมการปิดประกาศดังกล่าวด้วย

ข้อ ๒ ในหลักเกณฑ์นี้

“ผู้มีส่วนได้เสีย”หมายความว่า

(๑) ผู้มีกรรมสิทธิ์ในที่ดินหรือทรัพย์สินอันติดอยู่กับที่ดินนั้นหรือประกอบเป็นอันเดียวกับที่ดินนั้นหรือเป็นผู้มีสิทธิทั้งหลายอันเกี่ยวกับที่ดินที่ตั้งอยู่ภายในเขตผังเมืองรวม

(๒) บุคคลอื่นใดที่แสดงได้ว่าตนเป็นผู้มีส่วนได้เสีย

ทั้งนี้ให้หมายความรวมถึงผู้ได้รับมอบหมายจากบุคคลตาม (๑) และ (๒)

“คำร้องขอหรือข้อคิดเห็น” หมายความว่า หนังสือของผู้มีส่วนได้เสียที่มีถึงกรมโยธาธิการและผังเมืองหรือเจ้าพนักงานท้องถิ่นผู้วางและจัดทำผังเมืองรวมซึ่งร้องขอให้แก้ไขหรือเปลี่ยนแปลงหรือยกเลิกข้อกำหนดเกี่ยวกับการใช้ประโยชน์ที่ดินของผังเมืองรวม หรือข้อคิดเห็นในการแก้ไขผังเมืองรวมนั้น หรือโดยการยื่นคำร้องขอหรือยื่นข้อคิดเห็นผ่านทางระบบอินเตอร์เน็ตของกรมโยธาธิการและผังเมืองหรือเจ้าพนักงานท้องถิ่นผู้วางและจัดทำผังเมืองรวมภายในกำหนดเวลาตามข้อ ๓

ข้อ ๓ ผู้มีส่วนได้เสียต้องยื่นคำร้องหรือข้อคิดเห็นเป็นลายลักษณ์อักษรในการขอแก้ไขหรือเปลี่ยนแปลงหรือยกเลิกข้อกำหนดเกี่ยวกับการใช้ประโยชน์ที่ดินของผังเมืองรวมนั้นภายในระยะเวลาที่พระราชบัญญัติการผังเมือง พ.ศ.๒๕๑๘ กำหนดไว้แล้วแต่กรณี ดังนี้

กรณีการยื่นคำร้องตามมาตรา ๒๓ แห่งพระราชบัญญัติการผังเมือง พ.ศ.๒๕๑๘ ให้ผู้มีส่วนได้เสียยื่นคำร้องภายในกำหนดเวลา ๙๐ วัน นับตั้งแต่วันเริ่มปิดประกาศ

/กรณีการยื่น...

กรณีการยื่นข้อคิดเห็นตามมาตรา ๒๖ / ๑ แห่งพระราชบัญญัติการผังเมือง พ.ศ. ๒๕๑๘ แก้ไขเพิ่มเติมโดยพระราชบัญญัติการผังเมือง (ฉบับที่ ๔) พ.ศ. ๒๕๕๘ ให้ผู้มีส่วนได้เสียแสดงข้อคิดเห็นภายในกำหนดเวลาที่ปิดประกาศ

ข้อ ๔ คำร้องที่ขอให้แก้ไขหรือเปลี่ยนแปลงหรือยกเลิกข้อกำหนดเกี่ยวกับการใช้ประโยชน์ที่ดินของผังเมืองรวม หรือข้อคิดเห็น ที่ได้ยื่นตามข้อ ๓ ให้ประกอบด้วย

(๑) หลักฐานแสดงสถานะของบุคคลผู้ยื่นคำร้องหรือข้อคิดเห็น ทั้งในกรณีบุคคลธรรมดาหรือนิติบุคคลหรือในกรณีที่เป็นผู้ได้รับมอบหมายให้ส่งหลักฐานการมอบหมายประกอบด้วย

(๒) ข้อความเป็นคำร้อง โดยระบุความต้องการที่จะให้แก้ไขหรือเปลี่ยนแปลงหรือยกเลิก ข้อกำหนดจากของเดิมเป็นของใหม่ หรือข้อคิดเห็นในการแก้ไขผังเมืองรวมนั้นพร้อมทั้งเหตุผลประกอบและแสดงว่าตนเป็นผู้มีส่วนได้เสียกรณีผู้มีส่วนได้เสียเป็นผู้ถือกรรมสิทธิ์หรือสิทธิครอบครองที่ดินหรืออาคารที่ตั้งอยู่ในที่ดินที่มีการร้องขอให้แก้ไขหรือเปลี่ยนแปลงหรือยกเลิกข้อกำหนดหรือแสดงข้อคิดเห็นให้แสดงหลักฐานประกอบด้วย

(๓) แผนที่หรือแผนผังที่ใช้ประกอบคำร้องหรือข้อคิดเห็นโดยต้องมีรายละเอียดให้สามารถตรวจสอบกับสถานที่จริงได้ทั้งนี้คำร้องหรือข้อคิดเห็นดังกล่าวจะต้องเป็นไปเพื่อประโยชน์ของส่วนราชการแห่งท้องถิ่นนั้นและเกี่ยวข้องหรือเป็นประเด็นสำคัญสำหรับการแก้ไขปัญหาหรือการพัฒนาของท้องถิ่นที่วางผังเมืองรวมเท่านั้น

ข้อ ๕ กรมโยธาธิการและผังเมืองหรือเจ้าพนักงานท้องถิ่นแล้วแต่กรณีต้องดำเนินการตรวจสอบพื้นที่เพื่อเก็บข้อมูลรายละเอียดและเสนอคณะที่ปรึกษาผังเมืองรวมฯพิจารณาภายในกำหนดเวลาแล้วแต่กรณี ดังนี้

กรณีการยื่นคำร้องตามมาตรา ๒๓ แห่งพระราชบัญญัติการผังเมือง พ.ศ. ๒๕๑๘ ต้องดำเนินการเสนอคณะที่ปรึกษาผังเมืองรวมฯ พิจารณาภายในกำหนดเวลา ๓๐ วัน นับตั้งแต่วันพ้นกำหนดระยะเวลาตามข้อ ๓ วรรคสอง

กรณีการแสดงข้อคิดเห็นตามมาตรา ๒๖ / ๑ แห่งพระราชบัญญัติการผังเมือง พ.ศ. ๒๕๑๘ แก้ไขเพิ่มเติมโดยพระราชบัญญัติการผังเมือง (ฉบับที่ ๔) พ.ศ. ๒๕๕๘ ต้องดำเนินการเสนอคณะที่ปรึกษาผังเมืองรวมฯ พิจารณาภายในกำหนดเวลา ๒๐ วัน นับตั้งแต่วันพ้นกำหนดระยะเวลาตามข้อ ๓ วรรคสาม

ข้อ ๖ กรมโยธาธิการและผังเมือง ต้องดำเนินการพิจารณาคำร้องหรือข้อคิดเห็นพร้อมทั้งข้อมูลรายละเอียด เพื่อจัดทำความเห็นทางวิชาการด้านผังเมืองเกี่ยวกับคำร้องหรือข้อคิดเห็น หรือหากเป็นผังเมืองรวมที่ถ่ายโอนไปให้องค์กรปกครองส่วนท้องถิ่นแล้ว เจ้าพนักงานท้องถิ่นต้องนำคำร้องหรือข้อคิดเห็นพร้อมทั้งข้อมูลรายละเอียดเสนอกรมโยธาธิการและผังเมือง เพื่อพิจารณาจัดทำความเห็นทางวิชาการด้านผังเมืองเกี่ยวกับคำร้องหรือขอคิดเห็นภายในกำหนดเวลาแล้วแต่กรณี ดังนี้

กรณีการยื่นคำร้องตามมาตรา ๒๓ แห่งพระราชบัญญัติการผังเมือง พ.ศ. ๒๕๑๘ ต้องดำเนินการจัดทำความเห็นทางวิชาการด้านผังเมืองเกี่ยวกับคำร้อง ภายในกำหนดเวลา ๕๐ วัน นับตั้งแต่วันพ้นกำหนดระยะเวลาตามข้อ ๓ วรรคสอง

/กรณีการ...

กรณีการแสดงความคิดเห็นตามมาตรา ๒๖ / ๑ แห่งพระราชบัญญัติการผังเมือง พ.ศ. ๒๕๑๘ แก้ไขเพิ่มเติมโดยพระราชบัญญัติการผังเมือง (ฉบับที่ ๔) พ.ศ. ๒๕๕๘ ต้องดำเนินการจัดทำความเห็นทางวิชาการด้านผังเมืองเกี่ยวกับข้อคิดเห็นภายในกำหนดเวลา ๓๕ วันนับตั้งแต่วันพ้นกำหนดระยะเวลาตามข้อ ๓ วรรคสาม

ข้อ ๗ กรมโยธาธิการและผังเมืองหรือเจ้าพนักงานท้องถิ่นแล้วแต่กรณี ต้องนำคำร้องหรือข้อคิดเห็นพร้อมทั้งข้อมูลรายละเอียดและความเห็นของที่ประชุมคณะที่ปรึกษาผังเมืองรวมตามข้อ ๕ และความเห็นของกรมโยธาธิการและผังเมืองตามข้อ ๖ เสนอคณะอนุกรรมการผังเมืองพิจารณาคำร้องฯ พิจารณาภายในกำหนดเวลาแล้วแต่กรณี ดังนี้

กรณีการยื่นคำร้องตามมาตรา ๒๓ แห่งพระราชบัญญัติการผังเมือง พ.ศ. ๒๕๑๘ ต้องเสนอคณะอนุกรรมการผังเมืองพิจารณาคำร้องฯ พิจารณา ภายในกำหนดเวลา ๗๐ วัน นับตั้งแต่วันพ้นกำหนดระยะเวลาตามข้อ ๓ วรรคสอง

กรณีการแสดงข้อคิดเห็นตามมาตรา ๒๖ / ๑ แห่งพระราชบัญญัติการผังเมือง พ.ศ. ๒๕๑๘ แก้ไขเพิ่มเติมโดยพระราชบัญญัติการผังเมือง (ฉบับที่ ๔) พ.ศ. ๒๕๕๘ ต้องเสนอคณะอนุกรรมการผังเมืองพิจารณาคำร้องฯ พิจารณาภายในกำหนดเวลา ๕๐ วัน นับตั้งแต่วันพ้นกำหนดระยะเวลาตามข้อ ๓ วรรคสาม

ข้อ ๘ กรมโยธาธิการและผังเมืองหรือเจ้าพนักงานท้องถิ่นแล้วแต่กรณี ต้องนำคำร้องหรือข้อคิดเห็นพร้อมทั้งข้อมูลรายละเอียด และความเห็นของที่ประชุมคณะที่ปรึกษาผังเมืองรวมตามข้อ ๕ ความเห็นของกรมโยธาธิการและผังเมืองตามข้อ ๖ และความเห็นของคณะอนุกรรมการผังเมืองพิจารณาคำร้องฯ ตามข้อ ๗ เสนอคณะกรรมการผังเมือง พิจารณาภายในกำหนดเวลาแล้วแต่กรณี ดังนี้

กรณีการยื่นคำร้องตามมาตรา ๒๓ แห่งพระราชบัญญัติการผังเมือง พ.ศ. ๒๕๑๘ ต้องเสนอคณะกรรมการผังเมืองพิจารณาภายในกำหนดเวลา ๙๐ วันนับตั้งแต่วันพ้นกำหนดระยะเวลาตามข้อ ๓ วรรคสอง

กรณีการแสดงข้อคิดเห็นตามมาตรา ๒๖ / ๑ แห่งพระราชบัญญัติการผังเมือง พ.ศ. ๒๕๑๘ แก้ไขเพิ่มเติมโดยพระราชบัญญัติการผังเมือง (ฉบับที่ ๔) พ.ศ. ๒๕๕๘ ต้องเสนอคณะกรรมการผังเมือง พิจารณาภายในกำหนดเวลา ๖๕ วัน นับตั้งแต่วันพ้นกำหนดระยะเวลาตามข้อ ๓ วรรคสาม

การพิจารณาเสนอคำร้องหรือข้อคิดเห็นต่อคณะกรรมการผังเมืองตามวรรคแรก ให้คำนึงถึงความถูกต้องสมบูรณ์ของเอกสารคำร้องขอหรือขอคิดเห็นที่ยื่น ลักษณะของคำร้องหรือข้อคิดเห็น จำนวนผู้ร้องหรือผู้แสดงข้อคิดเห็นพร้อมความเห็นทางด้านการผังเมือง และในกรณีมีประเด็นปัญหาว่าผู้ยื่นคำร้องขอหรือผู้แสดงข้อคิดเห็นจะเป็นผู้มีส่วนได้เสียหรือไม่ ให้เสนอคณะกรรมการผังเมืองเพื่อพิจารณาวินิจฉัยด้วย

ข้อ ๙ กรมโยธาธิการและผังเมืองหรือเจ้าพนักงานท้องถิ่นแล้วแต่กรณี ต้องแจ้งมติคณะกรรมการผังเมืองให้ผู้ร้องขอหรือผู้แสดงข้อคิดเห็นทราบ ภายในสิบห้าวันทำการ นับตั้งแต่วันที่คณะกรรมการผังเมืองได้รับรองมตินั้นแล้ว

**หลักเกณฑ์และเงื่อนไขในการเสนอคำร้อง**

คำร้องหรือข้อคิดเห็นขอแก้ไขหรือเปลี่ยนแปลงหรือยกเลิกข้อกำหนดเกี่ยวกับการใช้ประโยชน์ที่ดินของผังเมืองรวมให้ประกอบด้วย

๑. หลักฐานแสดงสถานะของบุคคลผู้ยื่นคำร้อง ทั้งในกรณีบุคคลธรรมดาหรือนิติบุคคลหรือในกรณีที่เป็นผู้ได้รับมอบหมายให้ส่งหลักฐานการมอบหมายประกอบด้วย

๒. ข้อความเป็นคำร้องระบุแสดงว่าตนเป็นผู้มีส่วนได้เสียและความต้องการที่จะขอให้แก้ไขหรือเปลี่ยนแปลงหรือยกเลิกข้อกำหนดการใช้ประโยชน์ที่ดินจากของเดิมเป็นของใหม่ พร้อมทั้งเหตุผลประกอบ

กรณีผู้มีส่วนได้เสียเป็นผู้ถือกรรมสิทธิ์หรือสิทธิครอบครองที่ดินหรืออาคารที่ตั้งอยู่ในที่ดินที่มีการร้องขอให้แก้ไขหรือเปลี่ยนแปลงหรือยกเลิกข้อกำหนดให้แสดงหลักฐานประกอบด้วย

๓. แผนที่หรือแผนผังที่ใช้ประกอบคำร้อง โดยต้องมีรายละเอียดให้สามารถตรวจสอบกับสถานที่จริงในพื้นที่ได้

ทั้งนี้ คำร้องดังกล่าวจะต้องเป็นไปเพื่อประโยชน์ของส่วนราชการแห่งท้องถิ่นนั้น และเกี่ยวข้องหรือเป็นประเด็นสำคัญสำหรับการแก้ปัญหาหรือการพัฒนาของท้องถิ่นที่วางผังเมืองรวมเท่านั้น

ข่าว กรมโยธาธิการและผังเมือง
กองเผยแพร่และประชาสัมพันธ์ โทร. ๐-๒๒๙๙-๔๔๖๙-๗
โทรสาร ๐-๒๒๙๙-๔๔๘๖ www.dpt.go.th

# ให้ประชาชนไปตรวจดูผังเมืองรวมสมุทรปราการ

องค์การบริหารส่วนจังหวัดสมุทรปราการร่วมกับจังหวัดสมุทรปราการได้ปิดประกาศข้อกำหนดการใช้ประโยชน์ที่ดินแก้ไขเพิ่มเติมกฎกระทรวงให้ใช้บังคับผังเมืองรวมสมุทรปราการ พ.ศ. ๒๕๕๖ ตารางเปรียบเทียบแสดงการแก้ไขกฎกระทรวงให้ใช้บังคับผังเมืองรวมสมุทรปราการ พ.ศ. ๒๕๕๖ เพื่อให้ผู้มีส่วนได้เสียร้องขอแก้ไขเปลี่ยนแปลงหรือยกเลิกข้อกำหนดเกี่ยวกับการใช้ประโยชน์ที่ดินของผังเมืองรวมได้

องค์การบริหารส่วนจังหวัดสมุทรปราการร่วมกับจังหวัดสมุทรปราการ ขอเชิญชวนประชาชนผู้อยู่อาศัย หรือผู้ครอบครองที่ดิน หรืออาคารที่ตั้งอยู่ในเขตผังเมืองรวมสมุทรปราการไปตรวจดู**แผนผังและรายการประกอบกำหนดการใช้ประโยชน์ที่ดินของกฎกระทรวงให้ใช้บังคับผังเมืองรวมสมุทรปราการ พ.ศ. ๒๕๕๖ เฉพาะประเด็นที่แก้ไขเพิ่มเติม** ได้ที่ ณ ศาลากลางจังหวัดสมุทรปราการ ที่ทำการองค์การบริหารส่วนจังหวัดสมุทรปราการ ที่ว่าการอำเภอทุกแห่ง สำนักงานที่ดินจังหวัดสมุทรปราการ สำนักงานที่ดินจังหวัดสมุทรปราการ สาขาบางพลี สำนักงานที่ดินจังหวัดสมุทรปราการ สาขาพระประแดง สำนักงานที่ดินจังหวัดสมุทรปราการ สาขาพระสมุทรเจดีย์ สำนักงานเทศบาลทุกแห่ง ที่ทำการองค์การบริหารส่วนตำบลทุกแห่งที่อยู่ในเขตผังเมืองรวมสมุทรปราการ สวนสาธารณะและสวนพฤกษชาติศรีนครเขื่อนขันธ์ สวนสาธารณะป้อมปีกกา การกีฬาแห่งประเทศไทยสาขาสมุทรปราการ สนามกีฬาสมุทรปราการ สำนักงานโยธาธิการและผังเมืองจังหวัดสมุทรปราการ และกรมโยธาธิการและผังเมืองหรือทางระบบอินเทอร์เน็ตของกรมโยธาธิการและผังเมือง (www.dpt.go.th) ตั้งแต่วันที่ ๑๕ ตุลาคม พ.ศ. ๒๕๖๒ ถึงวันที่ ๑๓ พฤศจิกายน พ.ศ. ๒๕๖๒ (รวม ๓๐ วัน) ทั้งนี้ ผู้มีส่วนได้เสียในเขตผังเมืองรวมสมุทรปราการมีสิทธิร้องขอแก้ไขหรือเปลี่ยนแปลง หรือยกเลิกแผนผังและรายการประกอบกำหนดการใช้ประโยชน์ที่ดินของผังเมืองรวมเฉพาะประเด็นที่ขอแก้ไขเพิ่มเติมดังกล่าว ตามหลักเกณฑ์และเงื่อนไขในการเสนอคำร้องแนบท้ายประกาศนี้โดยทำคำร้องขอเป็นหนังสือยื่นได้ที่ศาลากลางจังหวัดสมุทรปราการ ที่ทำการองค์การบริหารส่วนจังหวัดสมุทรปราการ ที่ว่าการอำเภอทุกแห่ง สำนักงานที่ดินจังหวัดสมุทรปราการ สำนักงานที่ดินจังหวัดสมุทรปราการสาขาบางพลี สำนักงานที่ดินจังหวัดสมุทรปราการสาขาพระประแดง สำนักงานที่ดินจังหวัดสมุทรปราการสาขาพระสมุทรเจดีย์ สำนักงานเทศบาลทุกแห่ง ที่ทำการองค์การบริหารส่วนตำบลทุกแห่งที่อยู่ในเขตผังเมืองรวมสมุทรปราการ สำนักงานโยธาธิการและผังเมืองจังหวัดสมุทรปราการ และกรมโยธาธิการและผังเมืองตามวันและเวลาดังกล่าวข้างต้น

เมื่อครบกำหนดแล้วกรมโยธาธิการและผังเมืองจะรวบรวมคำร้องทั้งหมดพร้อมความเห็นเสนอต่อคณะกรรมการผังเมืองพิจารณาหากคณะกรรมการผังเมืองเห็นด้วยกับคำร้องก็จะสั่งให้กรมโยธาธิการและผังเมืองแก้ไขให้เป็นไปตามคำร้องนั้น แต่หากไม่เห็นด้วยกับคำร้องก็จะให้ยกคำร้องนั้นเมื่อกรมโยธาธิการและผังเมืองแก้ไขเรียบร้อยแล้ว กรมโยธาธิการและผังเมืองจะเสนอการแก้ไขเพิ่มเติมกฎกระทรวงให้ใช้บังคับผังเมืองรวมสมุทรปราการ พ.ศ. ๒๕๕๖ ต่อรัฐมนตรีว่าการกระทรวงมหาดไทยเพื่อดำเนินการแก้ไขกฎกระทรวงให้ใช้บังคับผังเมืองรวมสมุทรปราการ พ.ศ. ๒๕๕๖ ต่อไป

**********

ขอขอบคุณที่ให้ความร่วมมือเผยแพร่ข่าวสาร

องค์การบริหารส่วนจังหวัดสมุทรปราการ

# ข่าว องค์การบริหารส่วนจังหวัดสมุทรปราการ

๐๒-๓๘๙-๐๖๐๐ ต่อ ๔๑๑ โทรสาร.๐๒-๓๘๙-๐๖๐๐ ต่อ ๔๑๒

## ขอเชิญชวนให้ผู้มีส่วนได้เสียไปตรวจดูแผนผัง และรายการประกอบแผนผังกำหนดการใช้ประโยชน์ที่ดินของผังเมืองรวมสมุทรปราการ (แก้ไขเพิ่มเติมกฎกระทรวงให้ใช้บังคับผังเมืองรวมสมุทรปราการ พ.ศ. ๒๕๕๖)

องค์การบริหารส่วนจังหวัดสมุทรปราการร่วมกับจังหวัดสมุทรปราการได้ปิดประกาศข้อกำหนดการใช้ประโยชน์ที่ดินแก้ไขเพิ่มเติมกฎกระทรวงให้ใช้บังคับผังเมืองรวมสมุทรปราการ พ.ศ. ๒๕๕๖ ตารางเปรียบเทียบแสดงการแก้ไขกฎกระทรวงให้ใช้บังคับผังเมืองรวมสมุทรปราการ พ.ศ. ๒๕๕๖ เพื่อให้ผู้มีส่วนได้เสียร้องขอแก้ไขเปลี่ยนแปลงหรือยกเลิกข้อกำหนดเกี่ยวกับการใช้ประโยชน์ที่ดินของผังเมืองรวมได้

องค์การบริหารส่วนจังหวัดสมุทรปราการร่วมกับจังหวัดสมุทรปราการ ขอเชิญชวนประชาชนผู้อยู่อาศัยหรือผู้ครอบครองที่ดิน หรืออาคารที่ตั้งอยู่ในเขตผังเมืองรวมสมุทรปราการไปตรวจดู**แผนผัง และรายการประกอบกำหนดการใช้ประโยชน์ที่ดินของกฎกระทรวงให้ใช้บังคับผังเมืองรวมสมุทรปราการ พ.ศ.๒๕๕๖ เฉพาะประเด็นที่แก้ไขเพิ่มเติม**ได้ที่ ณ ศาลากลางจังหวัดสมุทรปราการ ที่ทำการองค์การบริหารส่วนจังหวัดสมุทรปราการ ที่ว่าการอำเภอทุกแห่ง สำนักงานที่ดินจังหวัดสมุทรปราการ สำนักงานที่ดินจังหวัดสมุทรปราการ สาขาบางพลี สำนักงานที่ดินจังหวัดสมุทรปราการ สาขาพระประแดง สำนักงานที่ดินจังหวัดสมุทรปราการ สาขาพระสมุทรเจดีย์ สำนักงานเทศบาลทุกแห่ง ที่ทำการองค์การบริหารส่วนตำบลทุกแห่งที่อยู่ในเขตผังเมืองรวมสมุทรปราการ สวนสาธารณะและสวนพฤกษชาติศรีนครเขื่อนขันธ์ สวนสาธารณะป้อมปีกกา การกีฬาแห่งประเทศไทยสาขาสมุทรปราการ สนามกีฬาสมุทรปราการ สำนักงานโยธาธิการและผังเมืองจังหวัดสมุทรปราการ และกรมโยธาธิการและผังเมืองหรือทางระบบอินเทอร์เน็ตของกรมโยธาธิการและผังเมือง (www.dpt.go.th) ตั้งแต่วันที่ ๑๕ ตุลาคม พ.ศ. ๒๕๖๒ ถึงวันที่ ๑๓ พฤศจิกายน พ.ศ. ๒๕๖๒ (รวม ๓๐ วัน) ทั้งนี้ผู้มีส่วนได้เสียในเขตผังเมืองรวมสมุทรปราการมีสิทธิร้องขอแก้ไขหรือเปลี่ยนแปลง หรือยกเลิกแผนผัง และรายการประกอบแผนผังกำหนดการใช้ประโยชน์ที่ดินของผังเมืองรวมเฉพาะประเด็นที่ขอแก้ไขเพิ่มเติมดังกล่าว ตามหลักเกณฑ์และเงื่อนไขในการเสนอคำร้องแนบท้ายประกาศนี้ โดยทำคำร้องขอเป็นหนังสือยื่นได้ที่ศาลากลางจังหวัดสมุทรปราการ ที่ทำการองค์การบริหารส่วนจังหวัดสมุทรปราการ ที่ว่าการอำเภอทุกแห่ง สำนักงานที่ดินจังหวัดสมุทรปราการ สำนักงานที่ดินจังหวัดสมุทรปราการ สาขาบางพลี สำนักงานที่ดินจังหวัดสมุทรปราการ สาขาพระประแดง สำนักงานที่ดินจังหวัดสมุทรปราการ สาขาพระสมุทรเจดีย์ สำนักงานเทศบาลทุกแห่ง ที่ทำการองค์การบริหารส่วนตำบลทุกแห่งที่อยู่ในเขตผังเมืองรวมสมุทรปราการ สำนักงานโยธาธิการและผังเมืองจังหวัดสมุทรปราการ และกรมโยธาธิการและผังเมืองตามวันและเวลาดังกล่าวข้างต้น

เมื่อครบกำหนดแล้วองค์การบริหารส่วนจังหวัดสมุทรปราการจะรวบรวมคำร้องทั้งหมดพร้อมความเห็นเสนอต่อคณะกรรมการผังเมืองพิจารณาหากคณะกรรมการผังเมืองเห็นด้วยกับคำร้องก็จะสั่งให้กรมโยธาธิการและผังเมืองแก้ไขให้เป็นไปตามคำร้องนั้นแต่หากไม่เห็นด้วยกับคำร้องก็จะให้ยกคำร้องนั้น เมื่อกรมโยธาธิการและผังเมืองแก้ไขเรียบร้อยแล้ว กรมโยธาธิการและผังเมืองจะเสนอการแก้ไขเพิ่มเติมกฎกระทรวงให้ใช้บังคับผังเมืองรวมสมุทรปราการ พ.ศ. ๒๕๕๖ ต่อรัฐมนตรีว่าการกระทรวงมหาดไทยเพื่อดำเนินการแก้ไขกฎกระทรวงให้ใช้บังคับผังเมืองรวมสมุทรปราการ พ.ศ. ๒๕๕๖ ต่อไป

**********

ขอขอบคุณที่ให้ความร่วมมือเผยแพร่ข่าวสาร

# องค์การบริหารส่วนจังหวัดสมุทรปราการ
# ขอเชิญ
# ประชาชนผู้อยู่อาศัย หรือผู้ครอบครองที่ดิน หรืออาคารที่ตั้งอยู่ ในเขตท้องที่จังหวัดสมุทรปราการ
# ไปตรวจดูกฎกระทรวงให้ใช้บังคับผังเมืองรวมสมุทรปราการ พ.ศ. ๒๕๕๖ แก้ไขเพิ่มเติม

ณ ศาลากลางจังหวัดสมุทรปราการ ที่ทำการองค์การบริหารส่วนจังหวัดสมุทรปราการ ที่ว่าการอำเภอทุกแห่ง สำนักงานที่ดินจังหวัดสมุทรปราการ สำนักงานที่ดินจังหวัดสมุทรปราการ สาขาบางพลี สำนักงานที่ดินจังหวัดสมุทรปราการ สาขาพระประแดง สำนักงานที่ดินจังหวัดสมุทรปราการ สาขาพระสมุทรเจดีย์ สำนักงานเทศบาลทุกแห่ง ที่ทำการองค์การบริหารส่วนตำบลทุกแห่ง ที่อยู่ในเขตผังเมืองรวมสมุทรปราการ สวนสาธารณะและสวนพฤกษชาติศรีนครเขื่อนขันธ์ สวนสาธารณะป้อมปีกกา การกีฬาแห่งประเทศไทย สาขาสมุทรปราการ สนามกีฬาสมุทรปราการ สำนักงานโยธาธิการและผังเมืองจังหวัดสมุทรปราการ และกรมโยธาธิการและผังเมือง

**โดยยื่นคำร้องเกี่ยวกับผังเมืองรวมได้ โดยทำคำร้องขอเป็นหนังสือยื่นได้ที่ ศาลากลางจังหวัดสมุทรปราการ ที่ทำการองค์การบริหารส่วนจังหวัดสมุทรปราการ ที่ว่าการอำเภอทุกแห่ง สำนักงานที่ดินจังหวัดสมุทรปราการ สำนักงานที่ดินจังหวัดสมุทรปราการ สาขาบางพลี สำนักงานที่ดินจังหวัดสมุทรปราการ สาขาพระประแดง สำนักงานที่ดินจังหวัดสมุทรปราการ สาขาพระสมุทรเจดีย์ สำนักงานเทศบาลทุกแห่ง ที่ทำการองค์การบริหารส่วนตำบลทุกแห่งที่อยู่ในเขตผังเมืองรวมสมุทรปราการ สำนักงานโยธาธิการและผังเมืองจังหวัดสมุทรปราการ และกรมโยธาธิการและผังเมือง**

## ตั้งแต่วันที่ ๑๕ ตุลาคม พ.ศ. ๒๕๖๒ ถึง วันที่ ๑๓ พฤศจิกายน พ.ศ. ๒๕๖๒

**องค์การบริหารส่วนจังหวัดสมุทรปราการ ถนนสุทธิภิรมย์ ตำบลปากน้ำ**
**อำเภอเมืองสมุทรปราการ จังหวัดสมุทรปราการ ๑๐๒๗๐**
โทรศัพท์ ๐-๒๓๙๕-๔๕๖๐, ๐-๒๓๘๙-๐๖๐๐ โทรสาร ๐-๒๓๘๙-๐๖๐๐ ต่อ ๔๑๒
กองเผยแพร่และประชาสัมพันธ์ กรมโยธาธิการและผังเมือง ๒๑๘/๑ ถนนพระราม ๖ เขตพญาไท กรุงเทพมหานคร ๑๐๔๐๐ โทรศัพท์ ๐-๒๒๙๙-๔๔๘๕ โทรสาร ๐-๒๒๙๙-๔๔๖๘

**<u>รายละเอียดในการขอความร่วมมือจังหวัด</u>**

๑. ปิดประกาศสิ่งที่ส่งมาด้วย (๑) (๒) (๓) (๔) และ (๕) ณ ศาลากลางจังหวัดสมุทรปราการ ที่ทำการองค์การบริหารส่วนจังหวัดสมุทรปราการ ที่ว่าการอำเภอทุกแห่ง สำนักงานที่ดินจังหวัดสมุทรปราการ สำนักงานที่ดินจังหวัดสมุทรปราการ สาขาบางพลี สำนักงานที่ดินจังหวัดสมุทรปราการ สาขาพระประแดง สำนักงานที่ดินจังหวัดสมุทรปราการ สาขาพระสมุทรเจดีย์ สำนักงานเทศบาลทุกแห่ง ที่ทำการองค์การบริหารส่วนตำบลทุกแห่งที่อยู่ในเขตผังเมืองรวมสมุทรปราการ สวนสาธารณะและสวนพฤกษชาติศรีนครเขื่อนขันธ์ สวนสาธารณะป้อมปีกกา การกีฬาแห่งประเทศไทยสาขาสมุทรปราการ สนามกีฬาสมุทรปราการ สำนักงานโยธาธิการและผังเมืองจังหวัดสมุทรปราการ และกรมโยธาธิการและผังเมืองโดยขอให้เริ่มปิดประกาศตั้งแต่วันที่ ๑๕ ตุลาคม ๒๕๖๒ ถึงวันที่ ๑๓ พฤศจิกายน ๒๕๖๒ เวลา ๐๘.๓๐ น. เป็นต้นไป เป็นเวลาไม่น้อยกว่า ๓๐ วัน ส่วนเอกสารที่เหลือขอให้จังหวัดเก็บสำรองไว้สำหรับนำไปปิดประกาศแทนเมื่อเกิดการชำรุดเสียหาย

๒. ขอให้จังหวัดคอยดูแลรักษาสิ่งที่ได้ปิดประกาศไว้ทั้งหมดมิให้ชำรุดหรือสูญหาย ตลอดระยะเวลาที่มีการปิดประกาศหากเกิดการชำรุดหรือสูญหายให้นำฉบับใหม่ที่ถูกต้องตรงกันไปปิดประกาศแทนจนครบระยะเวลาด้วย

๓. ขอให้จังหวัดช่วยรวบรวมคำร้องของผู้มีส่วนได้เสีย ซึ่งได้ยื่นไว้ต่อศาลากลางจังหวัดสมุทรปราการ ที่ทำการองค์การบริหารส่วนจังหวัดสมุทรปราการ ที่ว่าการอำเภอทุกแห่ง สำนักงานที่ดินจังหวัดสมุทรปราการ สำนักงานที่ดินจังหวัดสมุทรปราการ สาขาบางพลี สำนักงานที่ดินจังหวัดสมุทรปราการ สาขาพระประแดง สำนักงานที่ดินจังหวัดสมุทรปราการ สาขาพระสมุทรเจดีย์ สำนักงานเทศบาลทุกแห่ง ที่ทำการองค์การบริหารส่วนตำบลทุกแห่งที่อยู่ในเขตผังเมืองรวมสมุทรปราการ สำนักงานโยธาธิการและผังเมืองจังหวัดสมุทรปราการ และกรมโยธาธิการและผังเมือง และจัดส่งให้องค์การบริหารส่วนจังหวัดสมุทรปราการเมื่อครบกำหนด ๓๐ วัน ในวันที่ ๑๓ พฤศจิกายน ๒๕๖๒

๔. ปิดประกาศสิ่งที่ส่งมาด้วย (๗) ตามที่สาธารณะในเขตผังเมืองรวมนั้นๆ

๕. แจกจ่ายสิ่งที่ส่งมาด้วย (๖) แก่สื่อมวลชนในท้องถิ่นและนำออกอากาศทางเสียงตามสายขององค์การบริหารส่วนจังหวัดสมุทรปราการเทศบาลหรือจังหวัดเพื่อเผยแพร่ให้ประชาชนทราบ นอกจากนี้ขอให้จังหวัดโปรดช่วยดำเนินการโฆษณาประชาสัมพันธ์ให้ประชาชนไปตรวจดูสิ่งที่ปิดประกาศไว้ด้วยวิธีอื่นๆ ด้วยตามแต่จะเห็นสมควร