



ประกาศผู้อำนวยการการเลือกตั้งประจำจังหวัดสมุทรปราการ  
เรื่อง รูปแบบการแบ่งเขตเลือกตั้งสมาชิกสภาผู้แทนราษฎรแบบแบ่งเขตเลือกตั้ง  
ของจังหวัดสมุทรปราการ

ด้วยคณะกรรมการการเลือกตั้งได้มีประกาศคณะกรรมการการเลือกตั้ง เรื่อง จำนวนสมาชิกสภาผู้แทนราษฎรแบบแบ่งเขตเลือกตั้งและเขตเลือกตั้งของแต่ละจังหวัดจะมี ประกาศ ณ วันที่ ๓ มีนาคม ๒๕๖๖

อาศัยอำนาจตามความในข้อ ๔๓ ของระเบียบคณะกรรมการการเลือกตั้งว่าด้วยการเลือกตั้งสมาชิกสภาผู้แทนราษฎร พ.ศ. ๒๕๖๖ จึงประกาศรูปแบบการแบ่งเขตเลือกตั้งสมาชิกสภาผู้แทนราษฎรแบบแบ่งเขตเลือกตั้ง จังหวัดสมุทรปราการ เพื่อรับฟังความคิดเห็นของพรรคการเมืองและประชาชนในจังหวัดสมุทรปราการ ดังต่อไปนี้

๑. รูปแบบการแบ่งเขตเลือกตั้งสมาชิกสภาผู้แทนราษฎรแบบแบ่งเขตเลือกตั้ง จังหวัดสมุทรปราการ จำนวน ๓ รูปแบบ ตามเอกสารและแผนที่แนบท้ายประกาศฉบับนี้

๒. พรรคการเมืองพรรคใดหรือประชาชนผู้ใด มีข้อคิดเห็นหรือข้อเสนอแนะเกี่ยวกับรูปแบบการแบ่งเขตเลือกตั้งสมาชิกสภาผู้แทนราษฎรแบบแบ่งเขตเลือกตั้ง จังหวัดสมุทรปราการ ให้แสดงความคิดเห็นหรือข้อเสนอแนะต่อผู้อำนวยการการเลือกตั้งประจำจังหวัดสมุทรปราการ ภายในระยะเวลา ๑๐ วัน นับแต่วันปิดประกาศ (ภายในวันที่ ๑๓ มีนาคม ๒๕๖๖) โดยจัดส่งความคิดเห็นหรือข้อเสนอแนะเป็นหนังสือไปยังสำนักงานคณะกรรมการการเลือกตั้งประจำจังหวัดสมุทรปราการ ที่อยู่ ๕๙ หมู่ที่ ๔ ถนนสุขุมวิท (สายเก่า) ตำบลบางปูใหม่ อำเภอเมืองสมุทรปราการ จังหวัดสมุทรปราการ ๑๐๒๕๐ หรือทางโทรสาร หมายเลข ๐๒ ๑๘๓ ๑๐๔๖ ต่อ ๑๔ หรือทางไปรษณีย์อิเล็กทรอนิกส์ (E-mail) Samutpra@ect.go.th

๓. ในกรณีพรรคการเมือง หน่วยงานของรัฐ หรือบุคคลใด ต้องการรูปแบบการแบ่งเขตเลือกตั้งที่ปิดประกาศไว้ ให้ขอคัดสำเนาจากสำนักงานคณะกรรมการการเลือกตั้งประจำจังหวัดสมุทรปราการ โดยเสียค่าใช้จ่ายเองตามวิธีการที่สำนักงานคณะกรรมการการเลือกตั้งประจำจังหวัดสมุทรปราการ กำหนด หรือสามารถดาวน์โหลดได้ที่เว็บไซต์ <https://www.ect.go.th/samutprakan>

๔. รูปแบบการแบ่งเขตเลือกตั้งตามข้อ ๑ ปิดประกาศไว้ ณ สำนักงานคณะกรรมการการเลือกตั้งประจำจังหวัดสมุทรปราการ ศาลากลางจังหวัดสมุทรปราการ ที่ว่าการอำเภออำเภอ สำนักงานเทศบาล หรือที่ทำการองค์การบริหารส่วนตำบล และเผยแพร่ผ่านเว็บไซต์ <https://www.ect.go.th/samutprakan>

จึงประกาศให้ทราบโดยทั่วกัน

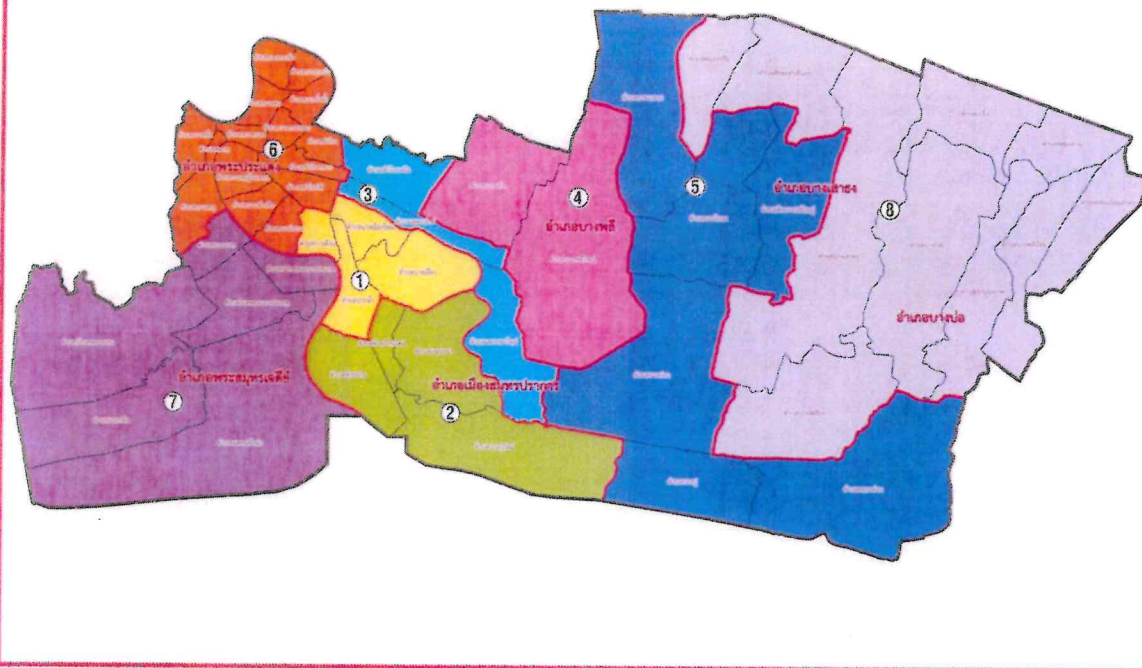
ประกาศ ณ วันที่ ๓ มีนาคม พ.ศ. ๒๕๖๖

(นายวิรัตน์ เจริญวงศ์)

ผู้อำนวยการการเลือกตั้งประจำจังหวัดสมุทรปราการ

แผนที่แสดงเขตเลือกตั้งสมาชิกสภาผู้แทนราษฎร จังหวัดสมุทรปราการ

รูปแบบ A



จำนวนประชากร ณ วันที่ 31 มกราคม 2566 จำนวน 1,341,854 คน ค่าเฉลี่ยจำนวนราษฎรต่อสมาชิกสภาผู้แทนราษฎร 1 คน เท่ากับ 167,731 คน

เขตเลือกตั้งที่ 1	อำเภอเมืองสมุทรปราการ (เฉพาะ ต.บางด้วน ต.บางเมือง ต.บางเมืองใหม่ และ ต.ปากน้ำ) รวมประชากร : 171,056 คน	เขตเลือกตั้งที่ 5	1. อำเภอบางพลี (เฉพาะ ต.บางปลา ต.บางไผ่ และ ต.ราชาเทวะ) 2. อำเภอเมืองสมุทรปราการ (เฉพาะ ต.บางปู) 3. อำเภอบางบ่อ (เฉพาะ ต.คลองด่าน) 4. อำเภอบางเสาธง (เฉพาะ ต.ศรีษะจรเข้ใหญ่) รวมประชากร : 161,106 คน
เขตเลือกตั้งที่ 2	อำเภอเมืองสมุทรปราการ (เฉพาะ ต.บางปูใหม่ ต.ท้ายบ้าน ต.ท้ายบ้านใหม่ และ ต.แพรกษา) รวมประชากร : 174,387 คน	เขตเลือกตั้งที่ 6	1. อำเภอพระประแดง (ยกเว้น ต.บางจาก) 2. อำเภอเมืองสมุทรปราการ (เฉพาะ ต.บางโปรง) รวมประชากร : 171,942 คน
เขตเลือกตั้งที่ 3	อำเภอเมืองสมุทรปราการ (เฉพาะ ต.เทพารักษ์ ต.สำโรงเหนือ และ ต.แพรกษาใหม่) รวมประชากร : 170,391 คน	เขตเลือกตั้งที่ 7	1. อำเภอพระสมุทรเจดีย์ 2. อำเภอพระประแดง (เฉพาะ ต.บางจาก) รวมประชากร : 172,504 คน
เขตเลือกตั้งที่ 4	อำเภอบางพลี (เฉพาะ ต.บางพลีใหญ่ และ ต.บางแก้ว) รวมประชากร : 160,040 คน	เขตเลือกตั้งที่ 8	1. อำเภอบางบ่อ (ยกเว้น ต.คลองด่าน) 2. อำเภอบางเสาธง (เฉพาะ ต.บางเสาธง ต.ศรีษะจรเข้น้อย) 3. อำเภอบางพลี (เฉพาะ ต.หนองปรือ) รวมประชากร : 160,428 คน

การแบ่งเขตเลือกตั้งสมาชิกสภาผู้แทนราษฎร  
จังหวัดสมุทรปราการ

รูปแบบ A

เขตเลือกตั้ง ที่	พื้นที่ที่ประกอบเป็นเขตเลือกตั้ง	จำนวนราษฎร	เหตุผลประกอบ การเสนอแนะ
1	อำเภอเมืองสมุทรปราการ (เฉพาะ ตำบลบางด้วน ตำบลบางเมือง ตำบลบางเมืองใหม่ และตำบลปากน้ำ)	171,056	<p>1. เป็นไปตามหลักเกณฑ์ที่กำหนด และผลต่างจำนวนราษฎรระหว่างเขตเลือกตั้งไม่เกินร้อยละ 10</p> <p>2. มีจำนวนประชากรแต่ละเขตเลือกตั้งใกล้เคียงกันมาก</p> <p><b>ข้อสังเกต</b></p> <p>1. พื้นที่เขตปกครองของบางอำเภอไม่สามารถกำหนดให้อยู่ในเขตเลือกตั้งเดียวกันได้ทั้งหมดเนื่องจากต้องคำนึงถึงจำนวนประชากรของแต่ละเขตทำให้ตำบลในอำเภอเดียวกันอาจอยู่คนละเขตเลือกตั้ง ทำให้การบริหารจัดการการเลือกตั้งเป็นไปความยุ่งยาก เพราะในแต่ละเขตเลือกตั้งประกอบไปด้วยหลายอำเภอในเขตเลือกตั้งเดียว</p> <p>2. การแบ่งเขตเลือกตั้งในหลาย ๆ เขตมีการเปลี่ยนแปลงไปจากการเลือกตั้งที่ผ่านมา อาจทำให้ประชาชนผู้มีสิทธิเลือกตั้งมีความสับสนในการไปใช้สิทธิลงคะแนนเลือกตั้ง</p>
2	อำเภอเมืองสมุทรปราการ (เฉพาะ ตำบลบางปูใหม่ ตำบลท้ายบ้าน ตำบลท้ายบ้านใหม่ และตำบลแพรกษา)	174,387	
3	อำเภอเมืองสมุทรปราการ (เฉพาะ ตำบลเทพารักษ์ ตำบลสำโรงเหนือ และตำบลแพรกษาใหม่)	170,391	
4	อำเภอบางพลี (เฉพาะ ตำบลบางพลีใหญ่ และตำบลบางแก้ว)	160,040	
5	1. อำเภอบางพลี (เฉพาะ ตำบลบางปลา ตำบลบางโฉลง และตำบลราชาเทวะ) 2. อำเภอเมืองสมุทรปราการ (เฉพาะ ตำบลบางปู) 3. อำเภอบางบ่อ (เฉพาะ ตำบลคลองด่าน) 4. อำเภอบางเสาธง (เฉพาะ ตำบลศีรษะจรเข้ใหญ่)	161,106	
6	1. อำเภอพระประแดง (ยกเว้น ตำบลบางจาก) 2. อำเภอเมืองสมุทรปราการ (เฉพาะ ตำบลบางโปรง)	171,942	
7	1. อำเภอพระสมุทรเจดีย์ 2. อำเภอพระประแดง (เฉพาะ ตำบลบางจาก)	172,504	
8	1. อำเภอบางบ่อ (ยกเว้น ตำบลคลองด่าน) 2. อำเภอบางเสาธง (เฉพาะ ตำบลบางเสาธง และตำบลศีรษะจรเข้หน้า) 3. อำเภอบางพลี (เฉพาะ ตำบลหนองปรือ)	160,428	

## จำนวนราษฎรในแต่ละเขตเลือกตั้งของจังหวัดสมุทรปราการ

จำนวนราษฎรทั้งหมด ๑,๓๔๑,๘๕๔ คน

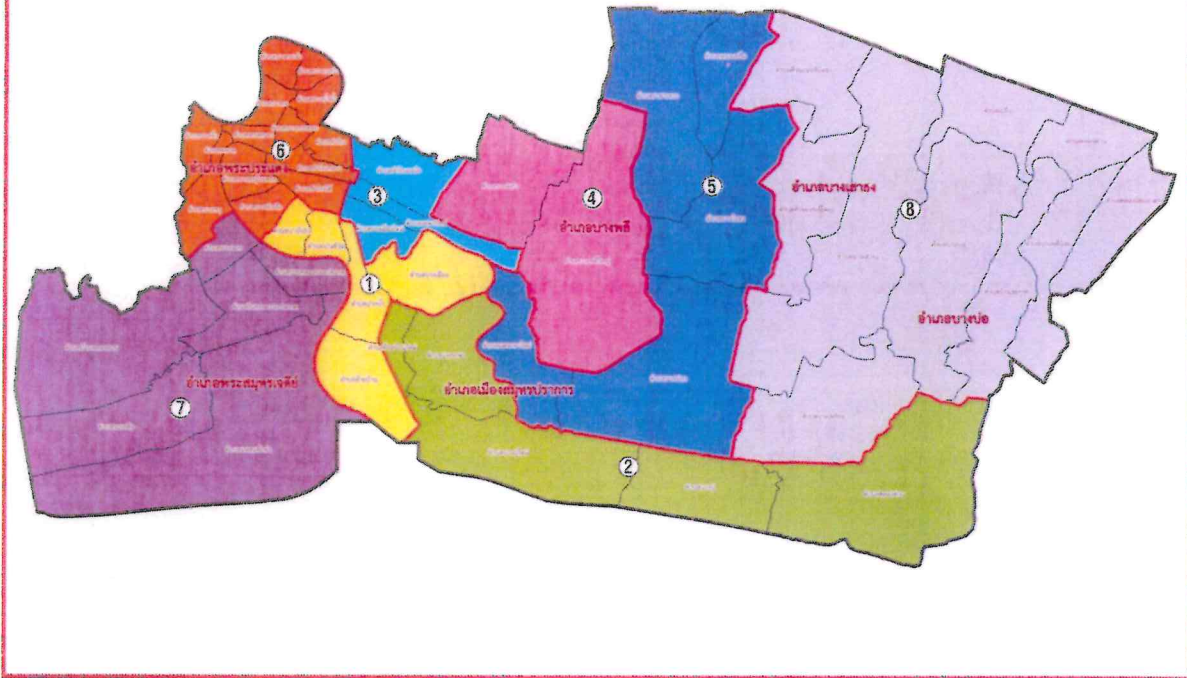
จำนวนเฉลี่ยราษฎรต่อสมาชิกสภาผู้แทนราษฎร ๑ คนในจังหวัดสมุทรปราการ เท่ากับ ๑๖๗,๗๓๑ คน

### รูปแบบ A

เขตเลือกตั้งที่	พื้นที่ประกอบด้วย	จำนวนราษฎร ในเขตเลือกตั้ง (คน)	ผลต่างจากจำนวน เฉลี่ยราษฎร ต่อ ส.ส. ๑ คน ในจังหวัด	คิดเป็นร้อยละ (ทศนิยม ๒ ตำแหน่ง)	หมายเหตุ
๑	อำเภอเมืองสมุทรปราการ (เฉพาะ ตำบลบางด้วน ตำบลบางเมือง ตำบลบางเมืองใหม่ และตำบลปากน้ำ)	๑๗๑,๐๕๖	๓,๓๒๕	๑.๙๘	
๒	อำเภอเมืองสมุทรปราการ (เฉพาะ ตำบลบางปูใหม่ ตำบลท้ายบ้าน ตำบลท้ายบ้านใหม่ และตำบลแพรกษา)	๑๗๔,๓๘๗	๖,๖๕๖	๓.๙๗	
๓	อำเภอเมืองสมุทรปราการ (เฉพาะ ตำบลเทพารักษ์ ตำบลสำโรงเหนือ และตำบลแพรกษาใหม่)	๑๗๐,๓๙๑	๒,๖๖๐	๑.๕๙	
๔	อำเภอบางพลี (เฉพาะ ตำบลบางพลีใหญ่ และตำบลบางแก้ว)	๑๖๐,๐๔๐	-๗,๖๙๑	-๔.๕๙	
๕	๑. อำเภอบางพลี (เฉพาะ ตำบลบางปลา ตำบลบางโฉลง และตำบลราชาเทวะ) ๒. อำเภอเมืองสมุทรปราการ (เฉพาะ ตำบลบางปู) ๓. อำเภอบางบ่อ (เฉพาะ ตำบลคลองด่าน) ๔. อำเภอบางเสาธง (เฉพาะ ตำบลศรีษะจรเข้ใหญ่)	๑๖๑,๑๐๖	-๖,๖๒๕	-๓.๙๕	
๖	๑. อำเภอพระประแดง (ยกเว้น ตำบลบางจาก) ๒. อำเภอเมืองสมุทรปราการ (เฉพาะ ตำบลบางโปรง)	๑๗๑,๙๔๒	๔,๒๑๑	๒.๕๑	
๗	๑. อำเภอพระสมุทรเจดีย์ ๒. อำเภอพระประแดง (เฉพาะ ตำบลบางจาก)	๑๗๒,๕๐๔	๔,๗๗๓	๒.๘๕	
๘	๑. อำเภอบางบ่อ (ยกเว้น ตำบลคลองด่าน) ๒. อำเภอบางเสาธง (เฉพาะ ตำบลบางเสาธง และตำบลศรีษะจรเข้หน้า) ๓. อำเภอบางพลี (เฉพาะ ตำบลหนองปรือ)	๑๖๐,๔๒๘	-๗,๓๐๓	-๔.๓๕	

แผนที่แสดงเขตเลือกตั้งสมาชิกสภาผู้แทนราษฎร จังหวัดสมุทรปราการ

รูปแบบ B



จำนวนประชากร ณ วันที่ 31 มกราคม 2566 จำนวน 1,341,854 คน ค่าเฉลี่ยจำนวนราษฎรต่อสมาชิกสภาผู้แทนราษฎร 1 คน เท่ากับ 167,731 คน

เขตเลือกตั้งที่ 1	อำเภอเมืองสมุทรปราการ (เฉพาะ ต.บางโปรง ต.บางด้วน ต.บางเมือง ต.ท้ายบ้าน และ ต.ปากน้ำ) รวมประชากร : 156,387 คน	เขตเลือกตั้งที่ 5	1. อำเภอบางพลี (เฉพาะ ต.บางปลา ต.บางโฉลง ต.ราชาเทวะ และ ต.หนองปรือ) 2. อำเภอเมืองสมุทรปราการ (เฉพาะ ต.แพรกษาใหม่) รวมประชากร : 168,605 คน
เขตเลือกตั้งที่ 2	1. อำเภอเมืองสมุทรปราการ (เฉพาะ ต.บางปู ต.บางปูใหม่ ต.แพรกษา และ ต.ท้ายบ้านใหม่) 2. อำเภอบางบ่อ (เฉพาะ ต.คลองด่าน) รวมประชากร : 184,964 คน	เขตเลือกตั้งที่ 6	อำเภอพระประแดง (ยกเว้น ต.บางจาก) รวมประชากร : 161,721 คน
เขตเลือกตั้งที่ 3	อำเภอเมืองสมุทรปราการ (เฉพาะ ต.เทพารักษ์ ต.สำโรงเหนือ และ ต.บางเมืองใหม่) รวมประชากร : 167,965 คน	เขตเลือกตั้งที่ 7	1. อำเภอพระสมุทรเจดีย์ 2. อำเภอพระประแดง (เฉพาะ ต.บางจาก) รวมประชากร : 172,504 คน
เขตเลือกตั้งที่ 4	อำเภอบางพลี (เฉพาะ ต.บางพลีใหญ่ และ ต.บางแก้ว) รวมประชากร : 160,040 คน	เขตเลือกตั้งที่ 8	1. อำเภอบางบ่อ (ยกเว้น ต.คลองด่าน) 2. อำเภอบางเสาธง รวมประชากร : 169,668 คน

การแบ่งเขตเลือกตั้งสมาชิกสภาผู้แทนราษฎร  
จังหวัดสมุทรปราการ

รูปแบบ B

เขตเลือกตั้ง ที่	พื้นที่ที่ประกอบเป็นเขตเลือกตั้ง	จำนวนราษฎร	เหตุผลประกอบ การเสนอแนะ
1	อำเภอเมืองสมุทรปราการ (เฉพาะ ตำบลบางโปรง ตำบลบางด้วน ตำบลบางเมือง ตำบลท้ายบ้าน และตำบลปากน้ำ)	156,387	1. พื้นที่ของเขตเลือกตั้งติดต่อกัน 2. ประชาชนผู้มีสิทธิเลือกตั้ง จำนวนมาก ในการเลือกตั้งเมื่อ วันที่ 24 มีนาคม 2562 มี ความคุ้นเคย และไม่สับสนกับการ แบ่งเขตเลือกตั้ง เนื่องจากมีการ เปลี่ยนแปลงเขตเลือกตั้งจาก ของเดิมเพียงบางส่วน
2	1. อำเภอเมืองสมุทรปราการ (เฉพาะ ตำบลบางปู ตำบลบางปูใหม่ ตำบลแพรกษา และตำบลท้ายบ้านใหม่) 2. อำเภอบางบ่อ (เฉพาะ ตำบลคลองด่าน)	184,964	3. มีจำนวนประชากรแต่ละเขต เลือกตั้งใกล้เคียงกันมาก 4. ผู้มีสิทธิเลือกตั้งจำนวนมาก ยังคงได้ใช้สิทธิเลือกตั้งในเขต เลือกตั้งเดิม เนื่องจากการแบ่งเขต เลือกตั้งมีความใกล้เคียงกับเขต เลือกตั้งเมื่อปี พ.ศ. 2562 5. ควบคุมและดูแลง่ายต่อการ บริหารงานของ กกต.เขต และ ผู้ช่วยเหลือในแต่ละอำเภอ
3	อำเภอเมืองสมุทรปราการ (เฉพาะ ตำบลเทพารักษ์ ตำบลสำโรงเหนือ และตำบลบางเมืองใหม่)	167,965	<b>ข้อสังเกต</b> พื้นที่เขตปกครองของ บางอำเภอไม่สามารถกำหนด ให้อยู่ในเขตเลือกตั้งเดียวกันได้ ทั้งหมดเนื่องจากต้องคำนึงถึง จำนวนประชากรของแต่ละเขต ทำให้ตำบลในอำเภอเดียวกัน อาจอยู่คนละเขตเลือกตั้ง อาจทำให้ประชาชนจำนวนเพียง เล็กน้อยเท่านั้นเกิดความสับสน ได้บ้าง
4	อำเภอบางพลี (เฉพาะ ตำบลบางพลีใหญ่ และตำบลบางแก้ว)	160,040	
5	1. อำเภอบางพลี (เฉพาะ ตำบลบางปลา ตำบลบางโฉลง ตำบลราชาเทวะ และตำบลหนองปรือ) 2. อำเภอเมืองสมุทรปราการ (เฉพาะ ตำบลแพรกษาใหม่)	168,605	
6	อำเภอพระประแดง (ยกเว้น ตำบลบางจาก)	161,721	
7	1. อำเภอพระสมุทรเจดีย์ 2. อำเภอพระประแดง (เฉพาะ ตำบลบางจาก)	172,504	
8	1. อำเภอบางบ่อ (ยกเว้น ตำบลคลองด่าน) 2. อำเภอบางเสาธง	169,668	

## จำนวนราษฎรในแต่ละเขตเลือกตั้งของจังหวัดสมุทรปราการ

จำนวนราษฎรทั้งหมด ๑,๓๔๑,๘๕๔ คน

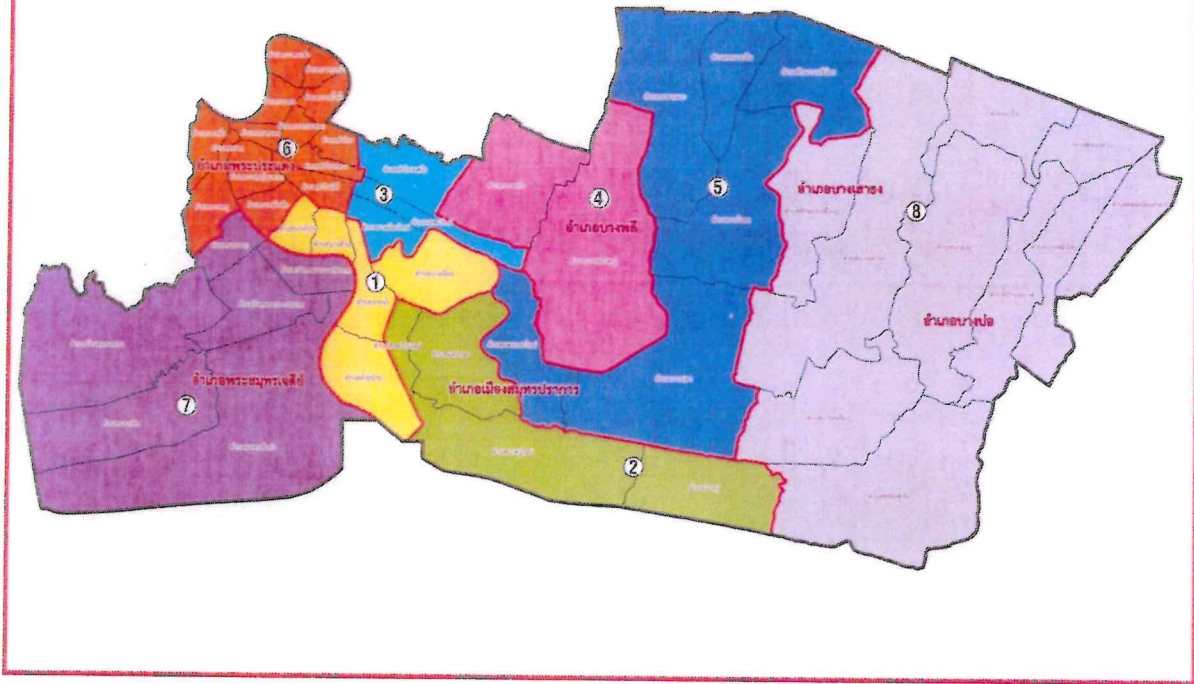
จำนวนเฉลี่ยราษฎรต่อสมาชิกสภาผู้แทนราษฎร ๑ คนในจังหวัดสมุทรปราการ เท่ากับ ๑๖๗,๗๓๑ คน

### รูปแบบ B

เขตเลือกตั้งที่	พื้นที่ประกอบด้วย	จำนวนราษฎรในเขตเลือกตั้ง (คน)	ผลต่างจากจำนวนเฉลี่ยราษฎร ต่อ ส.ส. ๑ คน ในจังหวัด	คิดเป็นร้อยละ (ทศนิยม ๒ ตำแหน่ง)	หมายเหตุ
๑	อำเภอเมืองสมุทรปราการ (เฉพาะ ตำบลบางโปรง ตำบลบางด้วน ตำบลบางเมือง ตำบลท้ายบ้าน และ ตำบลปากน้ำ)	๑๕๖,๓๘๗	-๑๑,๓๔๔	-๖.๗๖	
๒	๑. อำเภอเมืองสมุทรปราการ (เฉพาะ ตำบลบางปู ตำบลบางปูใหม่ ตำบลแพรกษา และตำบลท้ายบ้านใหม่) ๒. อำเภอบางบ่อ (เฉพาะ ตำบลคลองด่าน)	๑๘๔,๙๖๔	๑๗,๒๓๓	๑๐.๒๗	
๓	อำเภอเมืองสมุทรปราการ (เฉพาะ ตำบลเทพารักษ์ ตำบลสำโรงเหนือ และตำบลบางเมืองใหม่)	๑๖๗,๙๖๕	๒๓๔	๐.๑๔	
๔	อำเภอบางพลี (เฉพาะ ตำบลบางพลีใหญ่ และตำบลบางแก้ว)	๑๖๐,๐๔๐	-๗,๖๙๑	-๔.๕๙	
๕	๑. อำเภอบางพลี (เฉพาะ ตำบลบางปลา ตำบลบางโฉลง ตำบลราชาเทวะ และตำบลหนองปรือ) ๒. อำเภอเมืองสมุทรปราการ (เฉพาะ ตำบลแพรกษาใหม่)	๑๖๘,๖๐๕	๘๗๔	๐.๕๒	
๖	อำเภอพระประแดง (ยกเว้น ตำบลบางจาก)	๑๖๑,๗๒๑	-๖,๐๑๐	-๓.๕๘	
๗	๑. อำเภอพระสมุทรเจดีย์ ๒. อำเภอพระประแดง (เฉพาะ ตำบลบางจาก)	๑๗๒,๕๐๔	๔,๗๗๓	๒.๘๕	
๘	๑. อำเภอบางบ่อ (ยกเว้น ตำบลคลองด่าน) ๒. อำเภอบางเสาธง	๑๖๙,๖๖๘	๑,๙๓๗	๑.๑๕	

แผนที่แสดงเขตเลือกตั้งสมาชิกสภาผู้แทนราษฎร จังหวัดสมุทรปราการ

รูปแบบ C



จำนวนประชากร ณ วันที่ 31 มกราคม 2566 จำนวน 1,341,854 คน ค่าเฉลี่ยจำนวนราษฎรต่อสมาชิกสภาผู้แทนราษฎร 1 คน เท่ากับ 167,731 คน

เขตเลือกตั้งที่ 1	อำเภอเมืองสมุทรปราการ (เฉพาะ ต.บางโพร้ง ต.บางด้วน ต.บางเมือง ต.ท้ายบ้าน และ ต.ปากน้ำ) รวมประชากร : 156,387 คน	เขตเลือกตั้งที่ 5	1. อำเภอบางพลี (เฉพาะ ต.บางปลา ต.บางไฉลง ต.ราชาเทวะ และ ต.หนองปรือ) 2. อำเภอเมืองสมุทรปราการ (เฉพาะ ต.แพรกษาใหม่) 3. อำเภอบางเสาธง (เฉพาะ ต.ศิระจรเข้หน้า) รวมประชากร : 186,213 คน
เขตเลือกตั้งที่ 2	อำเภอเมืองสมุทรปราการ (เฉพาะ ต.บางปู ต.บางปูใหม่ ต.แพรกษา และ ต.ท้ายบ้านใหม่) รวมประชากร : 156,986 คน	เขตเลือกตั้งที่ 6	อำเภอพระประแดง (ยกเว้น ต.บางจาก) รวมประชากร : 161,721 คน
เขตเลือกตั้งที่ 3	อำเภอเมืองสมุทรปราการ (เฉพาะ ต.เทพารักษ์ ต.สำโรงเหนือ และ ต.บางเมืองใหม่) รวมประชากร : 167,965 คน	เขตเลือกตั้งที่ 7	1. อำเภอพระสมุทรเจดีย์ 2. อำเภอพระประแดง (เฉพาะ ต.บางจาก) รวมประชากร : 172,504 คน
เขตเลือกตั้งที่ 4	อำเภอบางพลี (เฉพาะ ต.บางพลีใหญ่ และ ต.บางแก้ว) รวมประชากร : 160,040 คน	เขตเลือกตั้งที่ 8	1. อำเภอบางบ่อ 2. อำเภอบางเสาธง (เฉพาะ ต.บางเสาธง ต.ศิระจรเข้ใหญ่) รวมประชากร : 180,038 คน



การแบ่งเขตเลือกตั้งสมาชิกสภาผู้แทนราษฎร  
จังหวัดสมุทรปราการ

รูปแบบ C

เขตเลือกตั้ง ที่	พื้นที่ที่ประกอบเป็นเขตเลือกตั้ง	จำนวนราษฎร	เหตุผลประกอบ การเสนอแนะ
1	อำเภอเมืองสมุทรปราการ (เฉพาะ ตำบลบางโปรง ตำบลบางด้วน ตำบลบางเมือง ตำบลท้ายบ้าน และตำบลปากน้ำ)	156,387	<p>1. ประชาชนผู้มีสิทธิเลือกตั้งในการเลือกตั้งเมื่อวันที่ 24 มีนาคม 2562 ได้รับผลกระทบน้อย และไม่สับสนกับการแบ่งเขตเลือกตั้ง เนื่องจากมีการเปลี่ยนแปลงเขตเลือกตั้งจากของเดิมเพียงบางส่วน</p> <p>2. มีจำนวนประชากรแต่ละเขตเลือกตั้งใกล้เคียงกันมาก</p> <p>3. ผู้มีสิทธิเลือกตั้งส่วนใหญ่ยังคงได้ใช้สิทธิเลือกตั้งในเขตเลือกตั้งเดิม เนื่องจากการแบ่งเขตเลือกตั้งมีความใกล้เคียงกับเขตเลือกตั้งเมื่อปี พ.ศ. 2562</p> <p><b>ข้อสังเกต</b></p> <p>พื้นที่เขตปกครองของบางอำเภอไม่สามารถกำหนดให้อยู่ในเขตเลือกตั้งเดียวกันได้ทั้งหมดเนื่องจากต้องคำนึงถึงจำนวนประชากรของแต่ละเขต ทำให้ตำบลในอำเภอเดียวกันอาจอยู่ คนละเขตเลือกตั้ง อาจทำให้ประชาชนเกิดความสับสนได้บ้าง</p>
2	อำเภอเมืองสมุทรปราการ (เฉพาะ ตำบลบางปู ตำบลบางปูใหม่ ตำบลแพรกษา และตำบลท้ายบ้านใหม่)	156,986	
3	อำเภอเมืองสมุทรปราการ (เฉพาะ ตำบลเทพารักษ์ ตำบลสำโรงเหนือ และตำบลบางเมืองใหม่)	167,965	
4	อำเภอบางพลี (เฉพาะ ตำบลบางพลีใหญ่ และตำบลบางแก้ว)	160,040	
5	1. อำเภอบางพลี (เฉพาะ ตำบลบางปลา ตำบลบางโฉลง ตำบลราชาเทวะ และตำบลหนองปรือ) 2. อำเภอเมืองสมุทรปราการ (เฉพาะ ตำบลแพรกษาใหม่) 3. อำเภอบางเสาธง (เฉพาะ ตำบลศีรษะจรเข้ใหญ่)	186,213	
6	อำเภอพระประแดง (ยกเว้น ตำบลบางจาก)	161,721	
7	1. อำเภอพระสมุทรเจดีย์ 2. อำเภอพระประแดง (เฉพาะ ตำบลบางจาก)	172,504	
8	1. อำเภอบางบ่อ 2. อำเภอบางเสาธง (เฉพาะ ตำบลบางเสาธง และตำบลศีรษะจรเข้ใหญ่)	180,038	

## จำนวนราษฎรในแต่ละเขตเลือกตั้งของจังหวัดสมุทรปราการ

จำนวนราษฎรทั้งหมด ๑,๓๔๑,๘๕๔ คน

จำนวนเฉลี่ยราษฎรต่อสมาชิกสภาผู้แทนราษฎร ๑ คนในจังหวัดสมุทรปราการ เท่ากับ ๑๖๗,๗๓๑ คน

### รูปแบบ C

เขตเลือกตั้งที่	พื้นที่ประกอบด้วย	จำนวนราษฎร ในเขตเลือกตั้ง (คน)	ผลต่างจากจำนวน เฉลี่ยราษฎร ต่อ ส.ส. ๑ คน ในจังหวัด	คิดเป็นร้อยละ (ทศนิยม ๒ ตำแหน่ง)	หมายเหตุ
๑	อำเภอเมืองสมุทรปราการ (เฉพาะ ตำบลบางโปรง ตำบลบางด้วน ตำบลบางเมือง ตำบลท้ายบ้าน และตำบลปากน้ำ)	๑๕๖,๓๘๗	-๑๑,๓๔๔	-๖.๗๖	
๒	อำเภอเมืองสมุทรปราการ (เฉพาะ ตำบลบางปู ตำบลบางปูใหม่ ตำบลแพรกษา และตำบลท้ายบ้านใหม่)	๑๕๖,๙๘๖	-๑๐,๗๔๕	-๖.๔๑	
๓	อำเภอเมืองสมุทรปราการ (เฉพาะ ตำบลเทพารักษ์ ตำบลสำโรงเหนือ และตำบลบางเมืองใหม่)	๑๖๗,๙๖๕	๒๓๔	๐.๑๔	
๔	อำเภอบางพลี (เฉพาะ ตำบลบางพลีใหญ่ และตำบลบางแก้ว)	๑๖๐,๐๔๐	-๗,๖๙๑	-๔.๕๙	
๕	๑. อำเภอบางพลี (เฉพาะ ตำบลบางปลา ตำบลบางโฉลง ตำบลราชาเทวะ และตำบลหนองปรือ) ๒. อำเภอเมืองสมุทรปราการ (เฉพาะ ตำบลแพรกษาใหม่) ๓. อำเภอบางเสาธง (เฉพาะ ตำบลศิริษะจรเข้หน้า)	๑๘๖,๒๑๓	๑๘,๔๘๒	๑๑.๐๒	
๖	อำเภอพระประแดง (ยกเว้น ตำบลบางจาก)	๑๖๑,๗๒๑	-๖,๐๑๐	-๓.๕๘	
๗	๑. อำเภอพระสมุทรเจดีย์ ๒. อำเภอพระประแดง (เฉพาะ ตำบลบางจาก)	๑๗๒,๕๐๔	๕,๗๗๓	๒.๘๕	
๘	๑. อำเภอบางบ่อ ๒. อำเภอบางเสาธง (เฉพาะ ตำบลบางเสาธง และตำบลศิริษะจรเข้ใหญ่)	๑๘๐,๐๓๘	๑๒,๓๐๗	๗.๓๔	